Finanziato dall'Unione europea NextGenerationEU

Mims Ministero delle infrastrutture e della mobilità sostenibili

consac gestioni idriche spa

PIANO NAZIONALE PER LA RIPRESA E RESILIENZA

Missione 2 Componente C4 Misura 4 Investimento 4.1

Allegato 2 - Risorse fino al 2026 su legislazione vigente da programmare Piano Nazionale settore idrico - sezione "Invasi" e sezione "Acquedotti"

Risorse da sezione "invasi" - Appennino Meridionale - Regione Campania

Codice intervento	**PNRR-M2C4-I4.1-A2-40**
Soggetto attuatore	**Consac gestioni idriche spa**
Titolo intervento	**Intervento di sostituzione dell'adduttrice Faraone - II e III lotto**
CUP	**CUP F67H21007460001**
Scala	**1:5.000**

Stralcio - Faraone II lotto

Tavola E016 - Carta Topografica Regionale anno 1989 con sovrapposizione del reticolo idrografico della Carta Tecnica Numerica Regionale anno 2003

Il Direttore Generale	Il Tecnico Incaricato	Il R.U.P.
Ing. Maurizio Desiderio	*Geol. Mattia Lettieri*	*Ing. Rossella Femiano*

ORDINE DEI GEOLOGI della Regione Campania — dr. geol. MATTIA LETTIERI Albo n. 1445

Giugno 2025

Legenda

Sviluppo adduttrice Faraone II lotto

Reticolo idrografico anno 2003

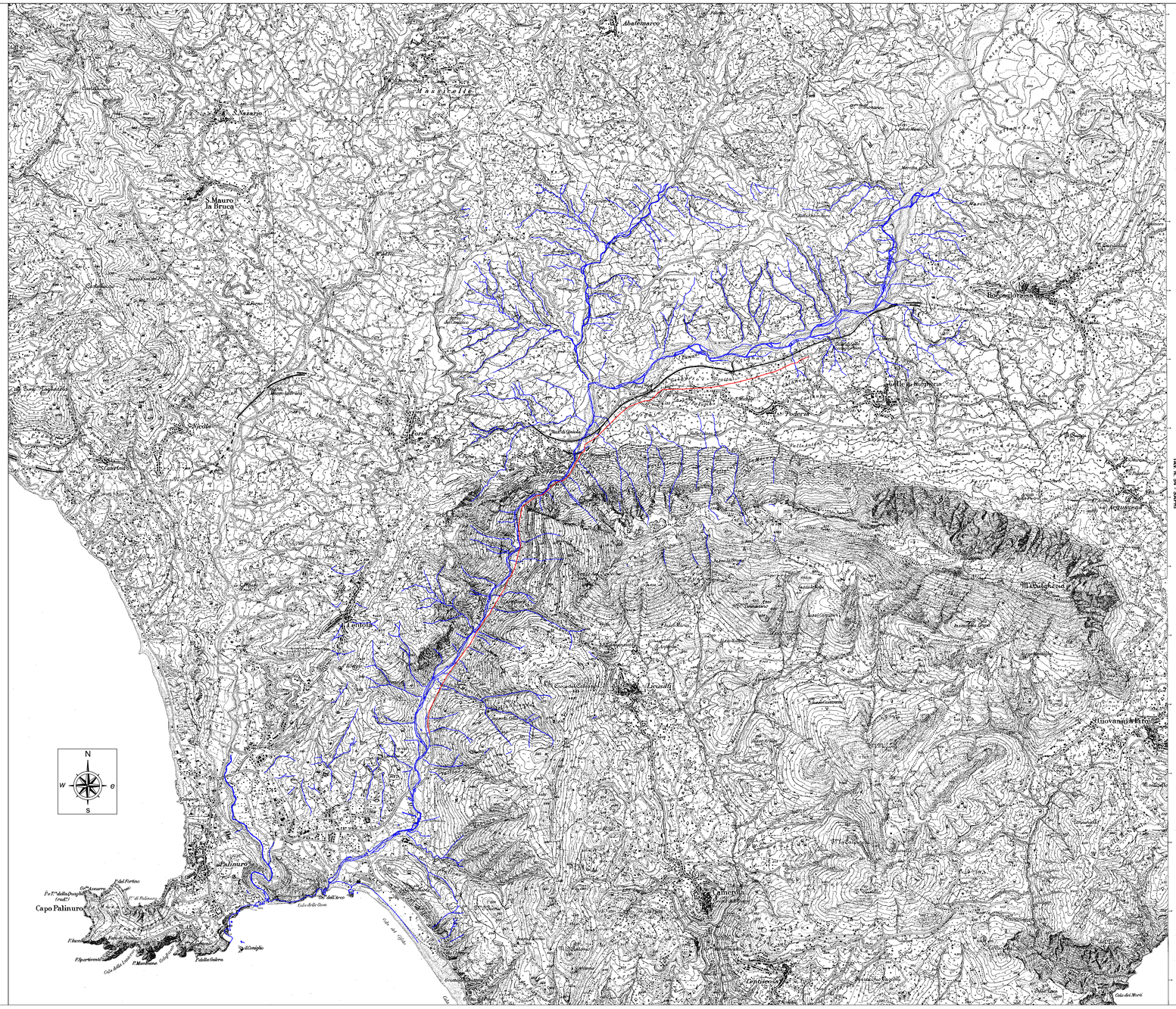

TAV. N. 54 - SAPRI

TAV. N. 53 - PALINURO (QUADRANTE 209-II)

Scala 1: 25.000

EDIZIONE AGGIORNATA ALL'ANNO 1989

SERIE MONOCOLORE

QUADRO DI UNIONE

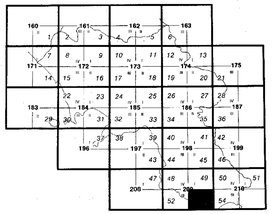

Coordinate geografiche riferite all'Ellissoide internazionale orientato a Roma (M. Mario)

Il reticolato chilometrico sistema Gauss-Boaga fuso est è indicato nella cornice della carta con il segno convenzionale →

Equidistanza curve di livello metri 25; per le curve a tratti metri 5

Altimetria espressa in metri e riferita al livello medio del mare.

QUADRO DI UNIONE DEGLI ALLESTIMENTI CARTOGRAFICI ALLA SCALA DI 1 : 25.000

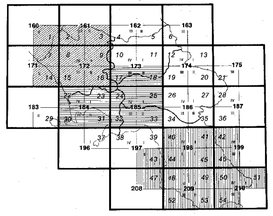

Area Metropolitana di Napoli - Levata 1980 - (esecuzione: S.T.R. - Napoli)

Area Provincia di Caserta - Levata 1985 - (esecuzione: S.T.R. - Napoli)

Area Cilento e Valle del Sele - Levata 1989 -

SEGNI CONVENZIONALI

Ferrovia ad un binario
Ferrovia a due binari
Ferrovia a scartamento ridotto, tranvia in sede propria, funicolare
Ferrovia a trazione elettrica e metallo funicolare
Ferrovia in costruzione o in disuso
Teleferica aerea
Funivia
Slittovia e rotovia
Seggiovia e sciovia

Autostrada
Strada larga 8 m ed oltre (12^{m} d^{m})
Strada larga da 5 ed 8 m (7^{m} a 12^{m})
Strada larga meno di 5 m (5^{m} d^{m})
Strada in costruzione
Carreggiabile (4^{m} d^{m})
Carrareccia (2^{m} d^{m})
Mulattiera
Sentiero
Pontiera, ponte o tramite

Confini: Stato, Regione, Provincia, Comune, collina, bosco

Ponti: per ferrovia, per strada ord., per autostrada, in muratura, a forra, a legno, a barche, sospeso, galleggiante

Vegetazione: Quercia, olivo, Castagno, Faggio, Pioppo, Abete, Larice, Pino, Cipresso, Salice, Alberi da frutto, Cerreto, Mandorlo, Olivo, Agrumi, Pile

Acquedotti: sopraterreno, sotterraneo, in galleria, in galleria con pozzi, in galleria con pozzi e sifone, sifone, sifone con pozzi

Canali: Canalizzato, Canalizzato con pozzi, Canalizzato con pozzi e sifone, Canalizzato con pozzi e sifone,